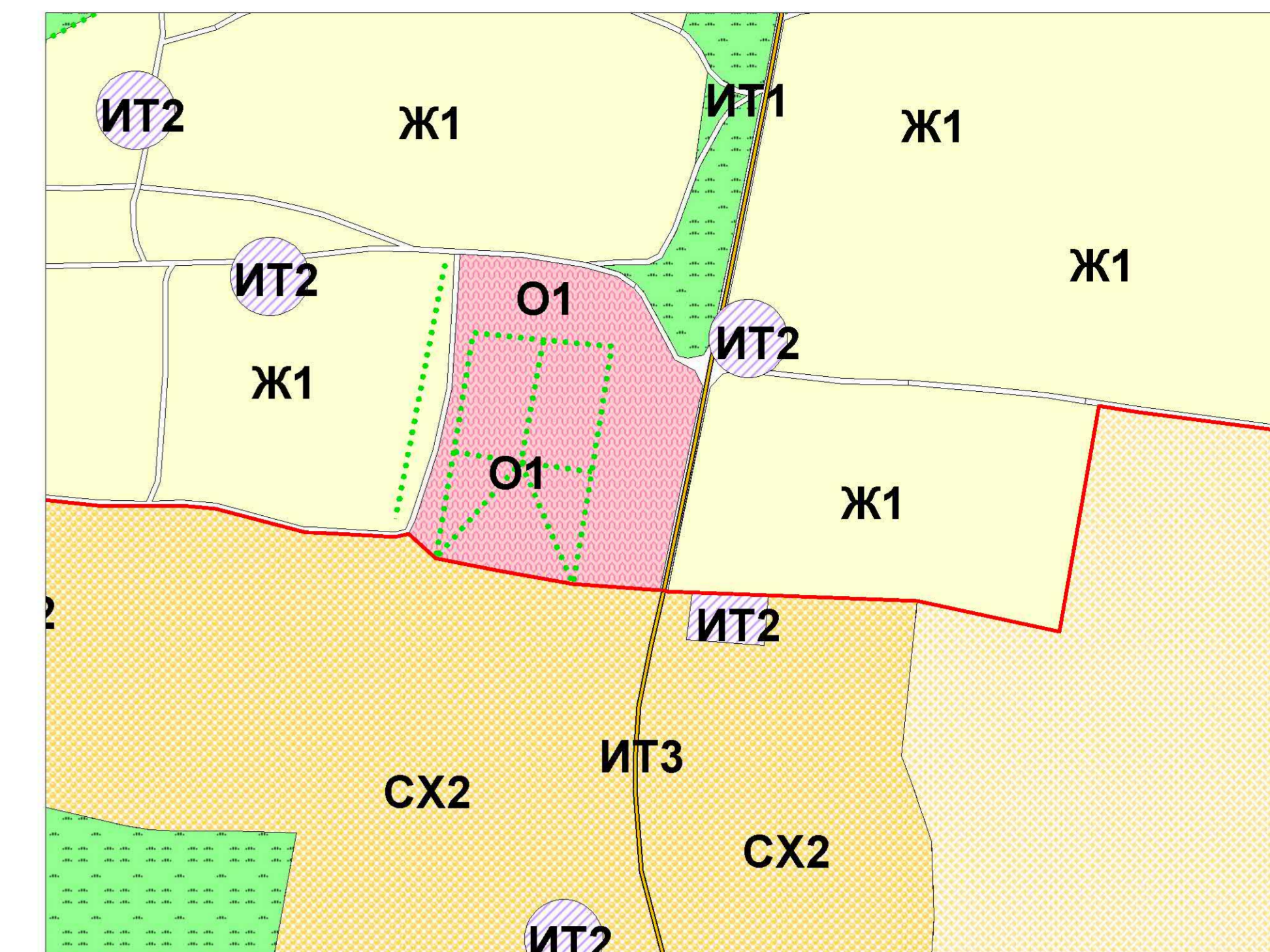




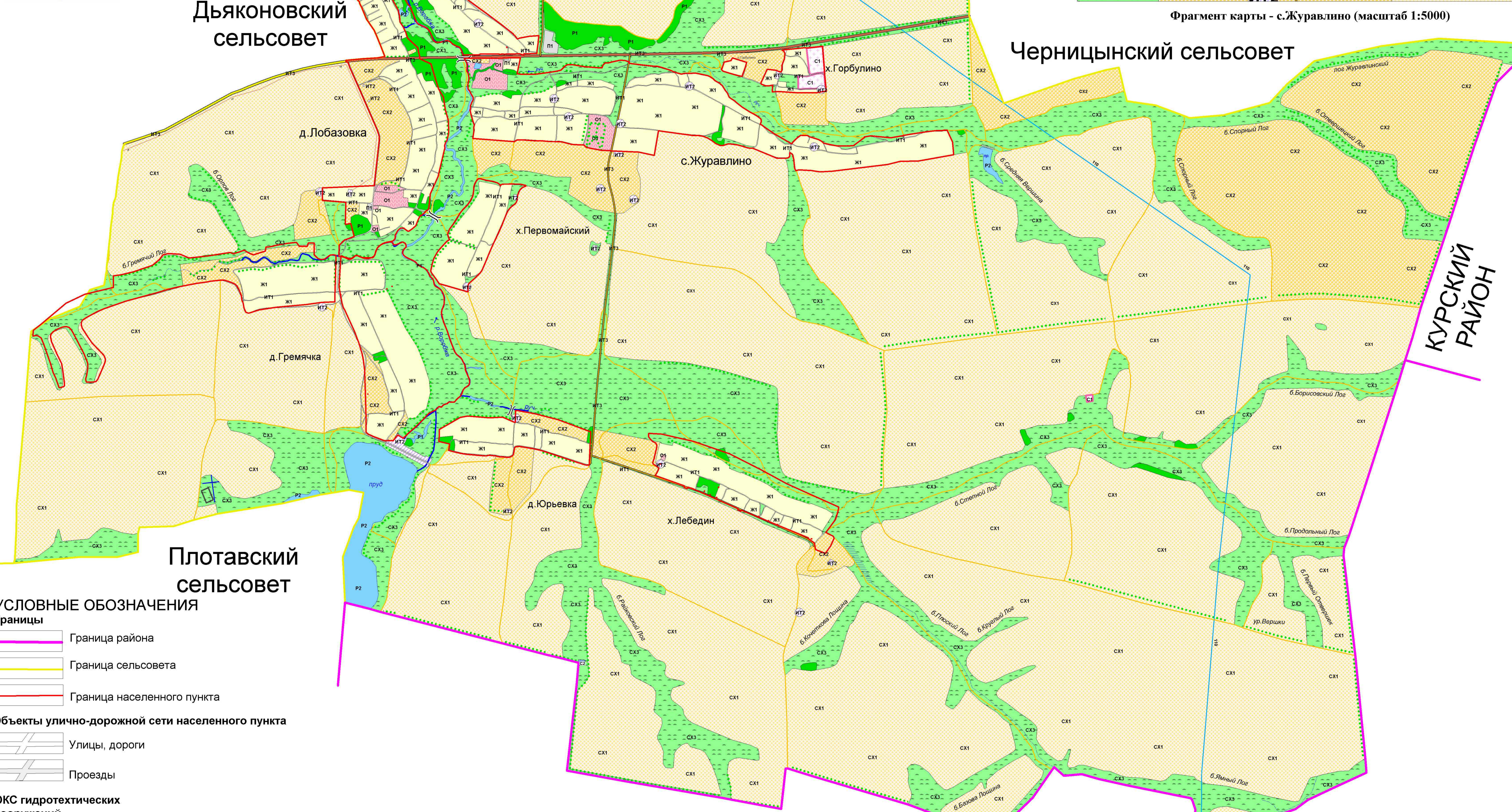
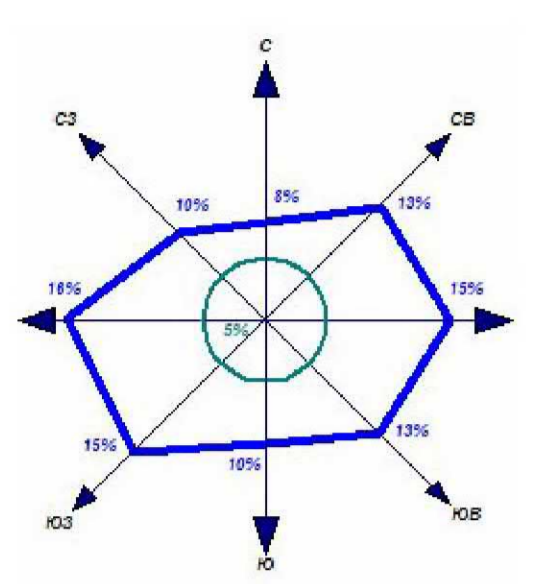
Карта градостроительного зонирования территории муниципального образования "Лобазовский сельсовет" Октябрьского района Курской области

УТВЕРЖДЕНО
решением Собрания депутатов
Лобазовского сельсовета
Октябрьского района Курской области
от 12 ноября 2021 года № 15



Фрагмент карты - с.Журавлино (масштаб 1:5000)

Среднегодовая повторяемость направления ветра
Штиль



УСЛОВНЫЕ ОБОЗНАЧЕНИЯ
Границы
Граница района
Граница сельсовета
Граница населенного пункта

Объекты улично-дорожной сети населенного пункта
Улицы, дороги
Проезды

ОКС гидротехнических сооружений
Плотина
Дамба

ОКС внешнего автомобильного транспорта
Автомобильная дорога регионального значения с асфальтным покрытием
Автомобильная дорога межмуниципального значения с асфальтным покрытием
Автомобильная дорога с асфальтным и грунтовым покрытием

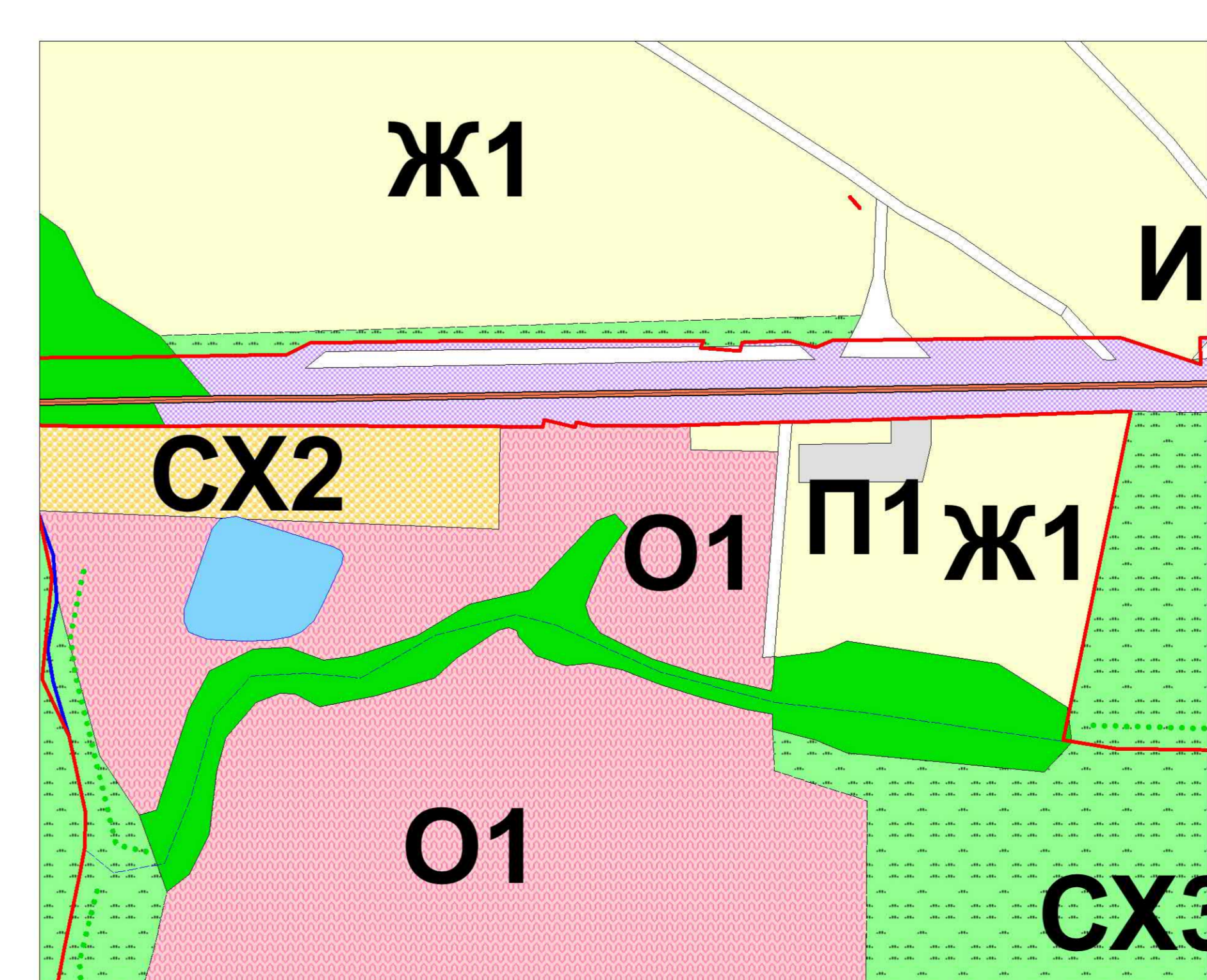
ОКС транспортных сооружений
Мост
Трубы водопропускные

Поверхностные водные объекты
Река, ручей
Пруды, озера
Болото, заболоченность

Растительность
Леса густые, питомники, сплошные заросли кустарника
Луговая растительность
Сад
Озеленение вдоль дорог

Градостроительное зонирование
Ж1 - Зона малоэтажной жилой застройки
О1 - Зона размещения объектов многофункционального общественно-делового, коммерческого, социального и коммунально-бытового назначения
П1 - Зона, занятая объектами производственного и коммунально-складского назначения
СХ1 - Зона, занятая сельскохозяйственными угодьями
СХ2 - Зона, занятая объектами сельскохозяйственного назначения
СХ3 - Зона природно-ландшафтной территории, в соответствии с местными условиями
ИТ1 - Зона улично-дорожной сети
ИТ2 - Зона инженерной инфраструктуры
ИТ3 - Зона транспортной инфраструктуры
С1 - Зона кладбищ
С2 - Зона скотомогильников
Р1 - Зона рекреации зеленых насаждений
Р2 - Зона рекреации водных объектов

МЕДВЕНСКИЙ РАЙОН



Фрагмент карты - с.Журавлино (масштаб 1:3000)

ОКС инженерной инфраструктуры
35 ЛЭП 35 Кв
110 ЛЭП 110 Кв

Правила землепользования и застройки муниципального образования "Лобазовский сельсовет" Октябрьского района Курской области						
Изм.	Исх. уч.	Лист	№ доп.	Подп.	Дата	
Реш. проекта	Воробьева С.И.					
Топограф	Розинская Е.А.					
Градостроительные материалы, обоснования внесения изменений в Правила землепользования и застройки муниципального образования "Лобазовский сельсовет" Октябрьского района Курской области						
Масштаб 1:25000						
				Страна	Лист	Листов
					1	2
ИП Воробьева С.И.						